

WIE KOMME ICH ZU MEINER WECHSELSTELLE:

(Alle Angaben mit Start von Haltestelle Technische Fakultät)

Wechselstelle Marathonstaffel









- 1. Uffhauerstraße/Gehrenstraße**
Straßenbahn Linie 5 bis Dorfbrunnen
- 2. Emmy-Noether-Straße/Zieleinlauf**
Straßenbahn-Linie 4 bis Technische Fakultät

Wechselstellen badenova Schülermarathon

- 1. Husserlstraße/Lexerstraße 25 min**
Straßenbahn Linie 4 bis Rathaus im Stühlinger: 6 min + Straßenbahn Linie 1 bis Betzenhauser Torplatz: 5 min + 5 min zu Fuß
- 2. Unterer Mühlenweg/Gilgenmatten 30 min**
Straßenbahn Linie 4 bis Eschholzstraße: 8 min + Straßenbahn Linie 3 bis Rohrgraben: 7 min + 4 min zu Fuß
- 3. Wiehre Stadion/Wiesentalstraße 24 min**
Straßenbahn Linie 4 bis Hauptbahnhof: 9 min + Buslinie 11 bis Schopheimerstraße: 10 min + 3 min zu Fuß
- 4. Peter-Sprung-Straße/Dreikönigstraße 22 min**
Straßenbahn Linie 4 bis Rathaus im Stühlinger: 6 min + Straßenbahn Linie 1 bis Brauerei Ganter: 12 min + 5 min zu Fuß
- 5. Otto-Wels-Straße/Fabrikstraße 23 min**
Straßenbahn Linie 4 bis Rathaus im Stühlinger: 6 min + Straßenbahn Linie 1 bis Maria-Hilf-Kirche: 13 min + 5 min zu Fuß
- 6. Kreuzstraße/Mathildenstraße 14 min**
Straßenbahn Linie 4 bis Robert-Koch-Straße: 5 min + 9 min zu Fuß



STRECKENPLAN DES MEIN FREIBURG MARATHON

-  Verpflegungsstellen
-  Wasserstellen
-  Wechselstellen
-  Wechselstellen Schüler
-  Bands
-  Offizielle Laufstrecke
-  Strecke des AOK-Gesundheitslaufs (10 km)
-  mögliche Fahrrichtung

Plan: Vermessungsamt Stadt Freiburg. Änderungen vorbehalten.